






### STAVEBNÍ UZÁVĚRA MEZOŮŇ

Opatření obecné povahy č. 1/2021

#### LEGENDA

-  hranice řešeného území
-  katastrální mapa (k 28.06.2020)
-  hranice současně zastavěného území obce dle platného ÚPO Mezouň
-  hranice zastavitelného území obce dle platného ÚPO Mezouň
-  území, ve kterém je výstavba omezena stavební uzávěrou

1:5000

